TECKENFÖRKLARING

ARBETSOMRÅDE

+70.00 PROJEKTERAD HÖJD AVSER HÖJD PÅ FULLT FÄRDIG YTA (ETAPP 2) VILKET INTE UTFÖRS I DENNA ENTREPRENAD, MED VISSA UNDANTAG. PÅ NORMALSEKTIONER FRAMGÅR VILKA ARBETEN SOM INGÅR I DENNA ENTREPRENAD.

+70.00 BEFINTLIG HÖJD BIBEHÅLLES

DAGVATTENBRUNN

DAGVATTENBRUNN

MUR MED FALLSKYDDSRÄCKE

ANMÄRKNING

KOORDINATSYSTEM: SWEREF 99
HÖJDSYSTEM: RH2000

ORIENTERINGSFIGUR

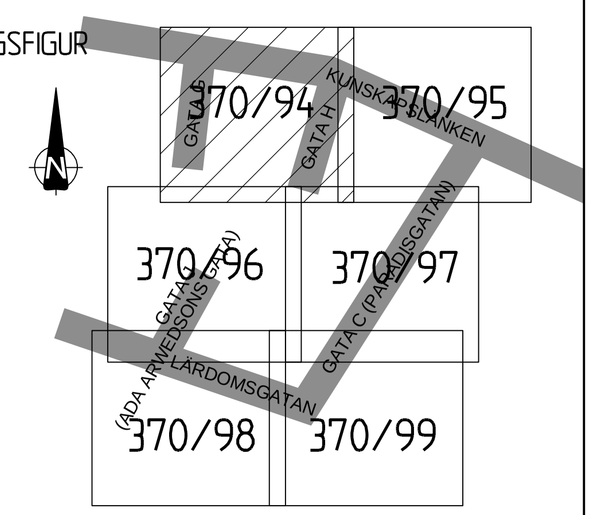

REV	ANT	ÄNDRINGEN AVSER	GODKÄND	DATUM
A	0	BYGGHANDLING	MF	2020-09-22

BYGGHANDLING

LINKÖPING KOMMUN
Teknik och
Samhällsbyggnad

TYRÉNS

LINKÖPINGS KOMMUN
VALLASTADEN, PARADISGATAN MFL

HÖJDSÄTTNINGSPLAN

KONSTR	GRANSK	KONSTBYGGNADSNR	FORMAT	SKALA
MF	ML		A1	1:200
LINKÖPING	2020-06-15	OBJEKT NR	RITNINGSNR	REV
MIKAEL FREDRIKSSON		302163	370/94	A

XREF: E60-410049026 ..\..\MODELL\BELYSNING\E60-410049026.DWG 2013-5-28 ATTACHED
Mark ..\..\MODELL\MARK.DWG 2013-5-29 ATTACHED
Konstruktion ..\..\MODELL\KONSTRUKTION.DWG 2013-5-29 ATTACHED
Arbetsområde ..\..\MODELL\ARBETSOMRÅDE.DWG 2013-5-27 ATTACHED
Vm_400 ..\..\MODELL\VM_400.DWG 2013-5-23 ATTACHED
Va_db ..\..\MODELL\VA_DB.DWG 2013-5-29 ATTACHED
Raster ..\..\MODELL\RASTER.DWG 2013-5-29 ATTACHED
Tecken ..\..\X\TECKEN.DWG (Datumuppgift saknas) ATTACHED
kryss_400 ..\..\..\X\E1\KRYSS_400.DWG 2013-5-29 ATTACHED
Områdesmodell_20130306 ..\..\..\X\OMRÅDESMODELL_20130306.DWG 2013-5-3 ATTACHED
L16P01 ..\..\..\X\L16P01.DWG 2013-5-3 ATTACHED
Karta ..\..\..\X\KARTA.DWG 2013-5-6 ATTACHED

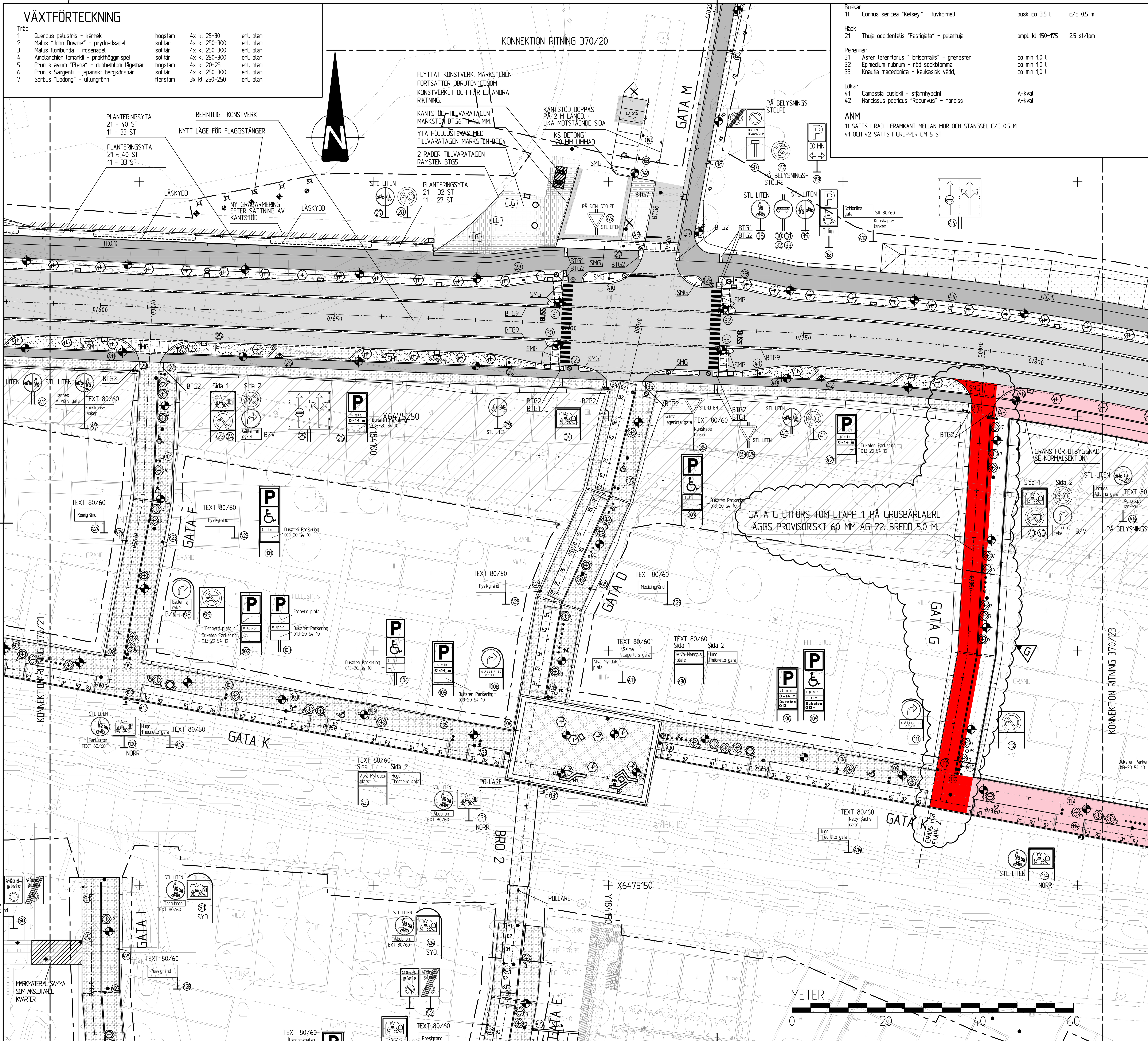

VÄXTFÖRTECKNING

Träd

1	Quercus palustris - kärrek	högstam	4x kl 25-30	enl. plan
2	Malus "John Downie" - prydnadsapel	solitär	4x kl 250-300	enl. plan
3	Malus floribunda - rosenapel	solitär	4x kl 250-300	enl. plan
4	Amelanchier lamarkii - prakthäggmispel	solitär	4x kl 250-300	enl. plan
5	Prunus avium "Plena" - dubbelblom fågelbär	högstam	4x kl 20-25	enl. plan
6	Prunus Sargentii - japanskt bergkörsbär	solitär	4x kl 250-300	enl. plan
7	Sorbus "Dodong" - ullungrönn	flerstam	3x kl 250-250	enl. plan

Buskar

11	Cornus sericea "Kelseyi" - tuvkornell	busk co 3,5 l	c/c 0.5 m

Häck

21	Thuja occidentalis "Fastigiata" - pelartuja	ompl. kl 150-175	2.5 st/lpm

Perenner

31	Aster lateriflorus "Horisontalis" - grenaster	co min 1,0 l
32	Epimedium rubrum - röd sockblomma	co min 1,0 l
33	Knautia macedonica - kaukasisk vädd,	co min 1,0 l

Lökar

41	Camassia cusickii - stjärnhyacint	A-kval
42	Narcissus poeticus "Recurvus" - narciss	A-kval

ANM

11 SÄTTS I RAD I FRAMKANT MELLAN MUR OCH STÄNGSEL C/C 0.5 M
41 OCH 42 SÄTTS I GRUPPER OM 5 ST

TECKENFÖRKLARING

ARBETSOMRÅDE
DOPPAS
KANTSTÖD GRANIT
KANTSTÖD GRANIT FÖRSÄNKT H=0 MM
BTG8 — KANTSTÖD BETONG H= 40 MM GÄLLER E1.1
BTG6 — BETONGMARKSTEN TILLVARATAGEN 420x210 H= 40 MM GÄLLER E1.1
ASFALT-KÖRBANA
FRÄSNING
ASFALT-GC-BANA
NATURGRUS MED INBLANDNING AV PIMPSTEN 50%
SM1 — NATURGRUS YTBEHANDLAD MED Y1G
GRÄS
BTG4 — BETONGMARKSTEN TILLVARATAGEN MUNKSTEN 210x105 ANTRACIT I 1/2-STENSFÖRBAND GÄLLER E1.1
LG — BETONGMARKSTEN TILLVARATAGEN MUNKSTEN 210x105 GRÅ I 1/2-STENSFÖRBAND GÄLLER E1.1
BTG5 — BETONGMARKSTEN TILLVARATAGEN RAMSTEN 420x210 GÄLLER E1.1
BTG7 — BETONGMARKSTEN TILLVARATAGEN MUNKSTEN GRÅ I FISKBENSFÖRBAND MED RANDSTEN GÄLLER E1.1
BETONGMARKSTEN 233x78x100 LJUSGRÅ MED SLUMPVIST LAGDA ANTRACIT (8%) OCH GULA (4%) LAGDA I FISKBEN MED SPETS I LÄNGDMÄTNINGENS RIKTNING GÄLLER ALLA GATOR OCH GÅNGBANOR UTOM CYKELFARTSGATA GATA K.
BEFINTLIG ANLÄGGNING SOM RIVES (SAMTLIGA YTSKIKT). ÖVERBYGGNADER SCHAKTAS NER TILL TERASSNIVÅ. ÄVEN ANLÄGGNINGAR SOM BRUNNAR, VÄGMÄRKEN, VÄDERSKYDD MM INGÅR.
SMG — SMÅGATSTEN
BTG1 — SINUSPLATTA 350x350x70 MM "NATURVIT"
BTG2 — KUPOLPLATTA 350x350x70 MM "SUPERVIT"
BTG3 — BETONGMARKSTEN 233x78x100 GRÅ
BTG9 — BETONGMARKSTEN 350x117x100 LJUSGRÅ-ANTRACIT
RÄCKE TILLVARATAGET GÄLLER E.1.1
MUR UTMED GATA A GÄLLER E.1.1
POLLARE (ETAPP 2)
TRAFIKSIGNAL, SE SIGNALHANDLING FÖR EXAKT PLACERING OCH UTFÖRANDE
B3 B2 B1 B2 B3 — BETONGMARKSTEN 106x190x100 MED RANDSTEN 218x208x100 SE DETALJRITNING FÖR FÄRG OCH MÖNSTER
SKYLTBÅGE (ETAPP 2)
VÄGMÄRKESSTOLPE (ETAPP 2)
6C — CYKELPOLLARE C/C 900 MM
3C — CYKELSTÄLL C/C 700 MM
PK — PAPPERSKORG (ETAPP 2)
CP — CYKELPUMP (ETAPP 2) GÄLLER E1.1
MX — MÖBLERING SE MÄNGDFÖRTECKNING FÖR TYP (ETAPP 2) GÄLLER E1.1
NEDSTIGNINGSBRUNN
DAGVATTENBRUNN MED KUPOLBETÄCKNING RUNT BETÄCKNINGEN SÄTTS 3 RADER SMÅGATSTEN (SMG ETAPP 1 OCH 2)
DAGVATTENBRUNN MED GALLERBETÄCKNING ALT SIDOVATTENINTAG
TILLSYNSBRUNN ALT. RENSBRUNN
BELYSNINGSSTOLPE, E1.4/E2.4
TRÄD, SE VÄXTFÖRTECKNING (ETAPP 2)
CIRKULÄR BÄNK RUNT TRÄD
FLAGGSTÅNG GÄLLER E1.1

ANMÄRKNING

KOORDINATSYSTEM: SWEREF 99
HÖJDSYSTEM: RH2000

KANTSTÖD

- NORMALT, RV2 (H=120 MM)
- REFUGER SAMT KUNSKAPSLÄNKEN (H=100 MM) RF2, SE DETALJER
- PASSAGER, SE DETALJER

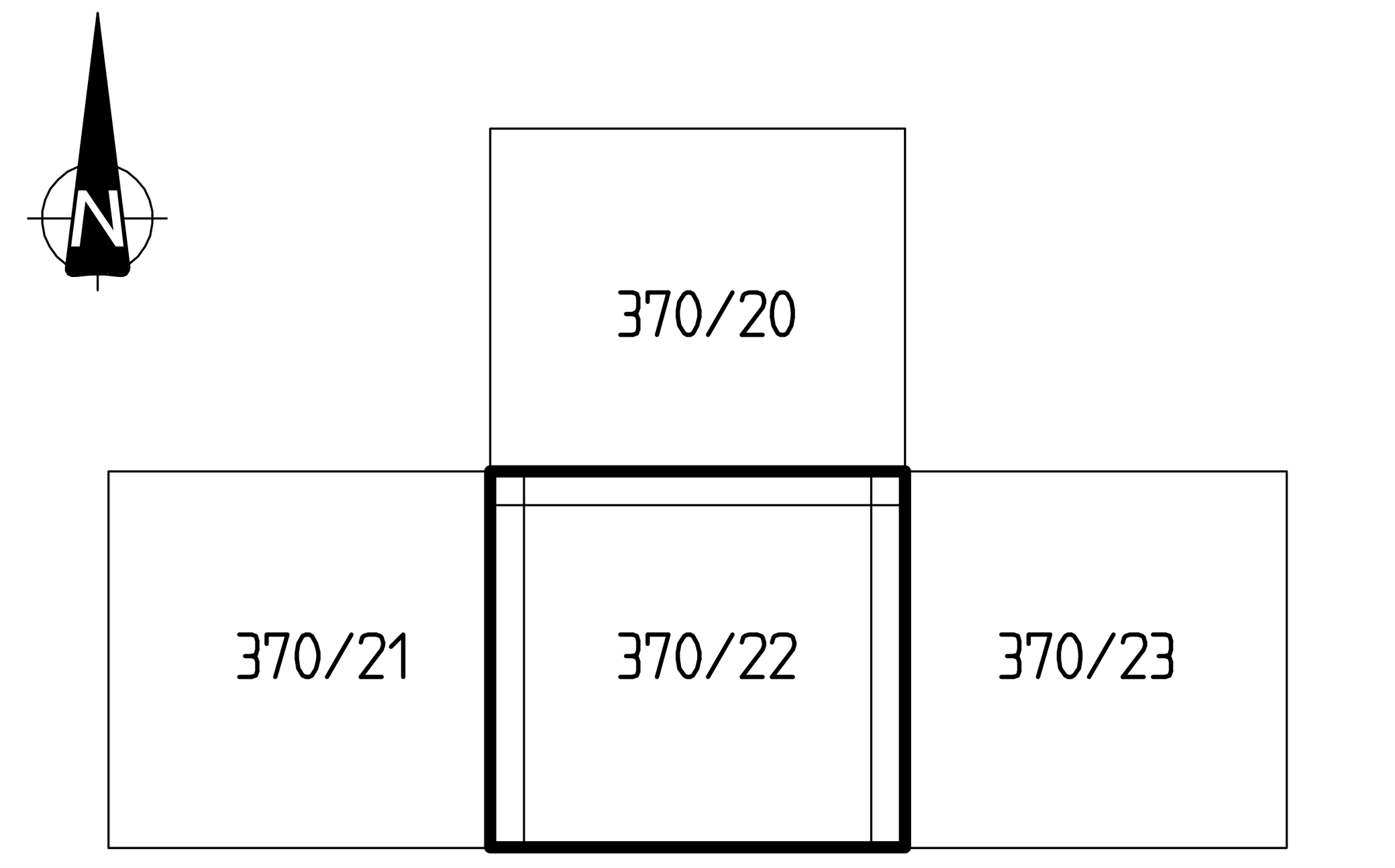

REV	ANT	ÄNDRINGEN AVSER	GODKÄND	DATUM
G	1	SE PM 114	MF	2017-03-03
F	2	SE PM 113	MF	2015-10-16
E	1	SE PM 112	MF	2015-02-23
D	1	SE PM 111	MF	2015-01-08
C	2	SE PM 107	MF	2014-03-14
B	1	SE PM 101	MF	2013-11-12
A	0	SE PM 100	MF	2013-10-29

BYGGHANDLING

LINKÖPING KOMMUN
Teknik och
Samhällsbyggnad

TYRÉNS
BOX 325, 581 03 LINKÖPING, TEL 010-452 20 00
FAX 010-452 39 60

LINKÖPINGS KOMMUN
B016-VALLASTADEN

ENTREPRENAD 1
HUVUDDEL E1.1 GATOR INKL BRO 2

MARKPLANERINGSPLAN

KONSTR	GRANSK	KONSTBYGGNADSNR	FORMAT	SKALA
MF	MF		A1	1:400

		OBJEKT NR	RITNINGSNR	REV
LINKÖPING	2013-06-28	246652	370/22	G

MIKAEL FREDRIKSSON

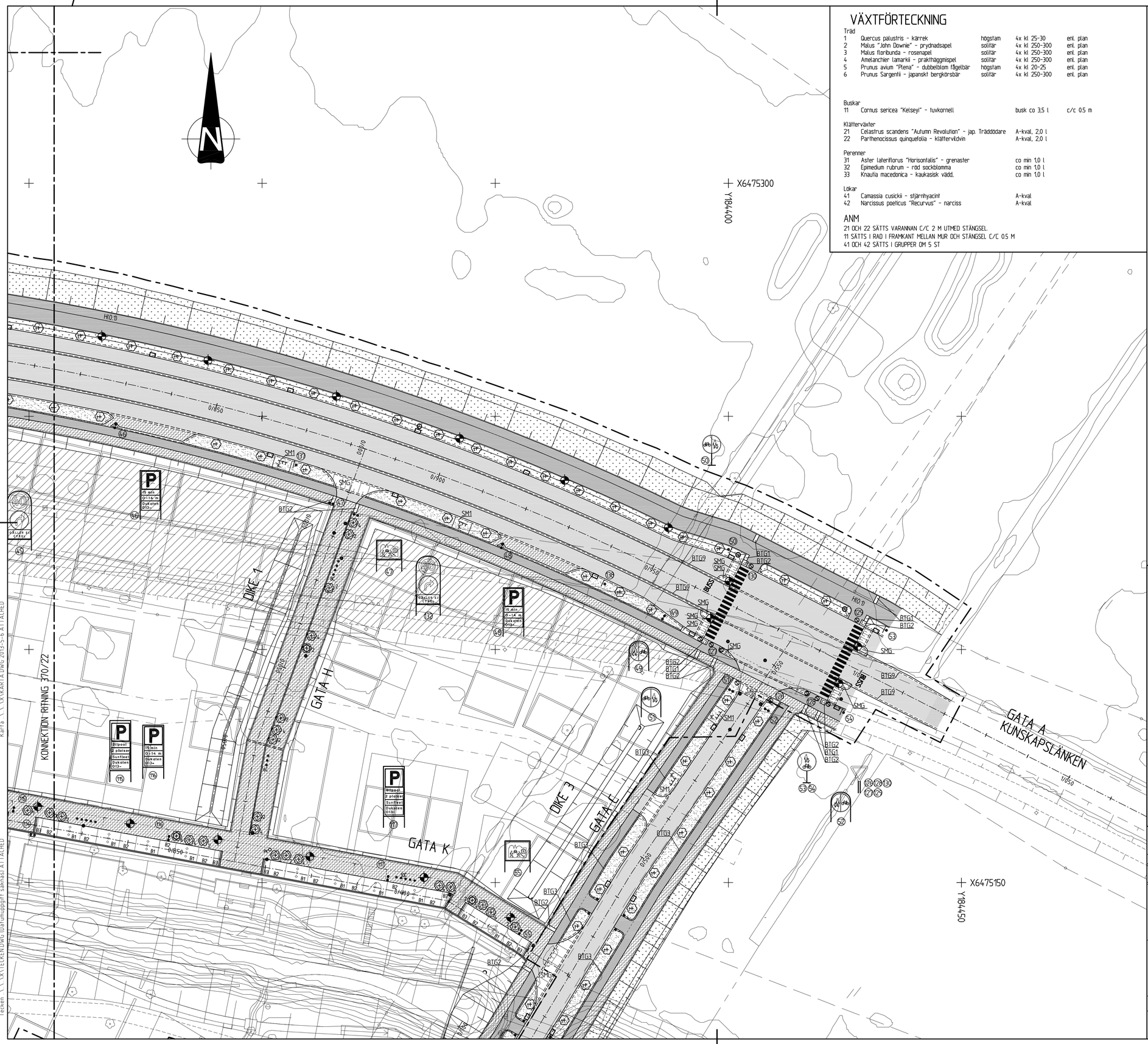

VÄXTFÖRTECKNING

Träd				
1	Quercus palustris - kärrek	högstam	4x kl 25-30	enl. plan
2	Malus "John Downie" - prydnadsapel	solitär	4x kl 250-300	enl. plan
3	Malus floribunda - rosenapel	solitär	4x kl 250-300	enl. plan
4	Amelanchier lamarkii - prakthäggmispel	solitär	4x kl 250-300	enl. plan
5	Prunus avium "Plena" - dubbelblom fågelbär	högstam	4x kl 20-25	enl. plan
6	Prunus Sargentii - japanskt bergkörsbär	solitär	4x kl 250-300	enl. plan
Buskar				
11	Cornus sericea "Kelseyi" - tuvkornell	busk co 3,5 l	c/c 0,5 m	
Klätterväxter				
21	Celastrus scandens "Autumn Revolution" - jap. Trädddödare	A-kval, 2,0 l		
22	Parthenocissus quinquefolia - klättervildvin	A-kval, 2,0 l		
Perenner				
31	Aster lateriflorus "Horisontalis" - grenaster	co min 1,0 l		
32	Epimedium rubrum - röd sockblomma	co min 1,0 l		
33	Knautia macedonica - kaukasisk vädd.	co min 1,0 l		
Lökar				
41	Camassia cusickii - stjärnhyacint	A-kval		
42	Narcissus poeticus "Recurvus" - narciss	A-kval		

ANM

21 OCH 22 SÄTTS VARANNAN C/C 2 M UTMED STÄNGSEL.
11 SÄTTS I RAD I FRAMKANT MELLAN MUR OCH STÄNGSEL C/C 0,5 M
41 OCH 42 SÄTTS I GRUPPER OM 5 ST

TECKENFÖRKLARING

ARBETSOMRÅDE
DOPPAS
KANTSTÖD GRANIT
KANTSTÖD GRANIT FÖRSÄNKT H=0 MM
BTG8 KANTSTÖD BETONG H= 40 MM GÄLLER E1:1
BTG6 BETONGMARKSTEN TILLVARATAGEN 420x210 H= 40 MM GÄLLER E1:1

KANTSTÖD
-NORMALT, RV2 (H=120 MM)
-REFUGER SAMT KUNSKAPSLÄNKEN (H=100 MM) RF2, SE DETALJER
-PASSAGER, SE DETALJER

ASFALT-KÖRBANA
FRÄSNING
ASFALT-GC-BANA
NATURGRUS MED INBLANDNING AV PIMPSTEN 50%
SM1 NATURGRUS YTBEHANDLAD MED Y1G
GRÄS
BTG1 BETONGMARKSTEN TILLVARATAGEN MUNKSTEN 210x105 ANTRACIT I 1/2-STENSFÖRBAND GÄLLER E1:1
BTG2 BETONGMARKSTEN TILLVARATAGEN MUNKSTEN 210x105 GRÅ I 1/2-STENSFÖRBAND GÄLLER E1:1
BTG3 BETONGMARKSTEN TILLVARATAGEN RAMSTEN 420x210 GÄLLER E1:1
BTG9 BETONGMARKSTEN TILLVARATAGEN MUNKSTEN GRÅ I FISKBENSFÖRBAND MED RANDSTEN GÄLLER E1:1
BETONGMARKSTEN 233x78x100 LJUSGRÅ MED SLUMPVIST LAGDA ANTRACIT (8%) OCH GULA (4%) LAGDA I FISKBEN MED SPETS I LÄNGDMÄTNINGENS RIKTNING GÄLLER ALLA GATOR OCH GÅNGBANOR UTOM CYKELFARTSGATA GATA K.
BEFINTLIG ANLÄGGNING SOM RIVES (SAMTLIGA YTSKIKT). ÖVERBYGGNADER SCHAKTAS NER TILL TERASSNIVÅ. ÄVEN ANLÄGGNINGAR SOM BRUNNAR, VÄGMÄRKEN, VÄDERSKYDD MM INGÅR.

SMG SMÅGATSTEN
BTG1 SINUSPLATTA 350x350x70 MM "NATURVIT"
BTG2 KUPOLPLATTA 350x350x70 MM "SUPERVIT"
BTG3 BETONGMARKSTEN 233x78x100 GRÅ
BTG9 BETONGMARKSTEN 350x117x100 LJUSGRÅ-ANTRACIT

RÄCKE TILLVARATAGET GÄLLER E.1:1
MUR UTMED GATA A GÄLLER E.1:1
POLLARE (ETAPP 2)
TRAFIKSIGNAL, SE SIGNALHANDLING FÖR EXAKT PLACERING OCH UTFÖRANDE
B3 B2 B1 B2 B3 BETONGMARKSTEN 106x190x100 MED RANDSTEN 218x208x100 SE DETALJRITNING FÖR FÄRG OCH MÖNSTER
SKYLTBÅGE (ETAPP 2)
VÄGMÄRKESSTOLPE (ETAPP 2)
6C CYKELPOLLARE C/C 900 MM
3C CYKELSTÄLL C/C 700 MM
PK PAPPERSKORG (ETAPP 2)
CYKELPUMP (ETAPP 2) GÄLLER E1:1
MÖBLERING SE MÄNGDFÖRTECKNING FÖR TYP (ETAPP 2) GÄLLER E1:1
NEDSTIGNINGSBRUNN
DAGVATTENBRUNN MED KUPOLBETÄCKNING RUNT BETÄCKNINGEN SÄTTS 3 RADER SMÅGATSTEN (SMG ETAPP 1 OCH 2)
DAGVATTENBRUNN MED GALLERBETÄCKNING ALT SIDOVATTENINTAG
TILLSYNSBRUNN ALT. RENSBRUNN
BELYSNINGSSTOLPE, E14/E24
TRÄD, SE VÄXTFÖRTECKNING (ETAPP 2)
CIRKULÄR BÄNK RUNT TRÄD
FLAGGSTÅNG GÄLLER E1:1

ANMÄRKNING

KOORDINATSYSTEM: SWEREF 99
HÖJDSYSTEM: RH2000

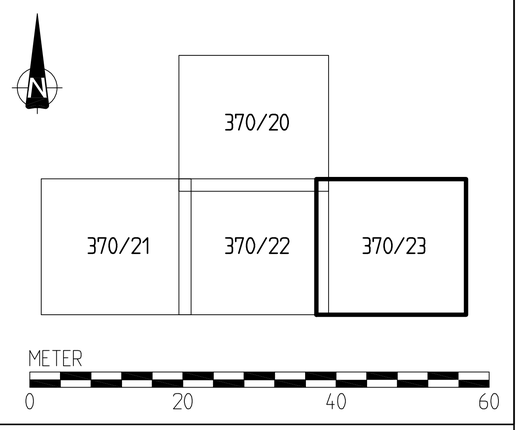

REV	ANT.	ÄNDRINGEN AVSER	GODKÄND	DATUM
A	0	SE PM 100	MF	2013-10-29

BYGGHANDLING

LINKÖPING KOMMUN
Teknik och Samhällsbyggnad

LINKÖPINGS KOMMUN
B016-VALLASTADEN

ENTREPRENAD 1
HUVUDDEL E1:1 GATOR INKL BRO 2

TYRÉNS
BOX 325, 581 03 LINKÖPING, TEL 010-452 20 00
FAX 010-452 39 60

MARKPLANERINGSPLAN

KONSTR	GRANSK	KONSTBYGGNADSNR	FORMAT	SKALA	
MF	MF		A1	1:400	
LINKÖPING	2013-06-28	OBJEKT NR	RITNINGSNR		REV
MIKAEL FREDRIKSSON		246652	370/23		A

XREF: E60-4100\9026 \\MODELL\BELYSNING\E60-4100\9026.DWG 2013-5-28 ATTACHED
Mark \\MODELL\MARK.DWG 2013-5-29 ATTACHED
Konstruktion \\MODELL\KONSTRUKTION.DWG 2013-5-29 ATTACHED
Arbetsområde \\MODELL\ARBETSOMRÅDE.DWG 2013-5-27 ATTACHED
Vm_400 \\MODELL\VM_400.DWG 2013-5-23 ATTACHED
Va_db \\MODELL\VA_DB.DWG 2013-5-29 ATTACHED
Raster \\MODELL\RASTER.DWG 2013-5-29 ATTACHED
Texten \\VXTEXKEN.DWG (Datumuppgift saknas) ATTACHED
krysS_400 \\VXEN\KRYSS_400.DWG 2013-5-29 ATTACHED
Områdesmodell_20130306 \\VXOMRÅDESMODELL_20130306.DWG ATTACHED
L16P01 \\VXLI6P01.DWG 2013-5-3 ATTACHED
Karta \\VXKARTA.DWG 2013-5-6 ATTACHED

PLOTTAD: 2013-05-30 09:21 O:\LIN\246652\TYRitder\E1\370_20-23_Markplaneringsplan.dwg

TECKENFÖRKLARING

- ARBETSOMRÅDE
- +70.00 PROJEKTERAD HÖJD
- +70.00 BEFINTLIG HÖJD BIBEHÅLLES
- DAGVATTENBRUNN MED GALLERBETÄCKNING ALT SIDOVATTENINTAG
- DAGVATTENBRUNN MED KUPOLBETÄCKNING
- TILLSYNSBRUNN ALT. RENSBRUNN
- NEDSTIGNINGSBRUNN
- MUR UTMED GATA A GÄLLER E.11

ANMÄRKNING

KOORDINATSYSTEM: SWEREF 99
HÖJDSYSTEM: RH2000

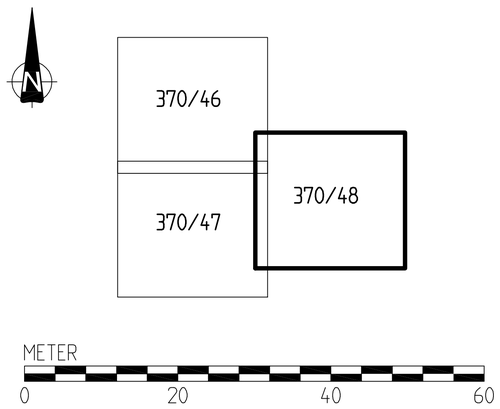

REV	ANT	ÄNDRINGEN AVSER	GODKÄND	DATUM
A	0	SE PM 601	MF	2013-12-18

BYGGHANDLING

LINKÖPING KOMMUN
Teknik och Samhällsbyggnad

TYRÉNS
BOX 325, 581 03 LINKÖPING, TEL 010-452 20 00
FAX 010-452 39 60

LINKÖPINGS KOMMUN
B016-VALLASTADEN

ENTREPRENAD 2
HUVUDDEL E2.1 GATOR

HÖJDSÄTTNINGSPLAN

KONSTR	GRANSK	KONSTBYGGNADSNR	FORMAT	SKALA
MF	MF		A1	1:400
LINKÖPING	2013-06-28	OBJEKT NR	RITNINGSNR	REV
MIKAEL FREDRIKSSON		246652	370/48	A

XREF: L16P01 \\ \\XVL16P01.DWG 2013-5-3 ATTACHED
Karta \\ \\XVKARTA.DWG 2013-5-6 ATTACHED
E60-41004,9026 \\MODELL\BELYSNING\E60-41004,9026.DWG 2013-5-28 ATTACHED
Konstruktion \\ \\MODELL\KONSTRUKTION.DWG 2013-5-29 ATTACHED
Arbetsområde \\MODELL\ARBETSOMRÅDE.DWG 2013-5-27 ATTACHED
Vm_400 \\ \\MODELL\VM_400.DWG 2013-5-23 ATTACHED
Va_db \\MODELL\VA_DB.DWG 2013-5-29 ATTACHED
Texten \\ \\XVTEXTEN.DWG 2013-5-29 ATTACHED
Höjder_400 \\ \\MODELL\HÖJDER_400.DWG 2013-5-27 ATTACHED
kryss_400 \\ \\XVE2KRYSS_400.DWG (Datumuppgift saknas) ATTACHED
Områdesmodell_20130306 \\ \\XVOMRADESMODELL_20130306.DWG 2013-5-3 ATTACHED

PLOTTAD: 2013-05-29 17:15 O:\LIN\246652\T\Ritref\E2\370_47-49_Höjdsättningsplan.dwg

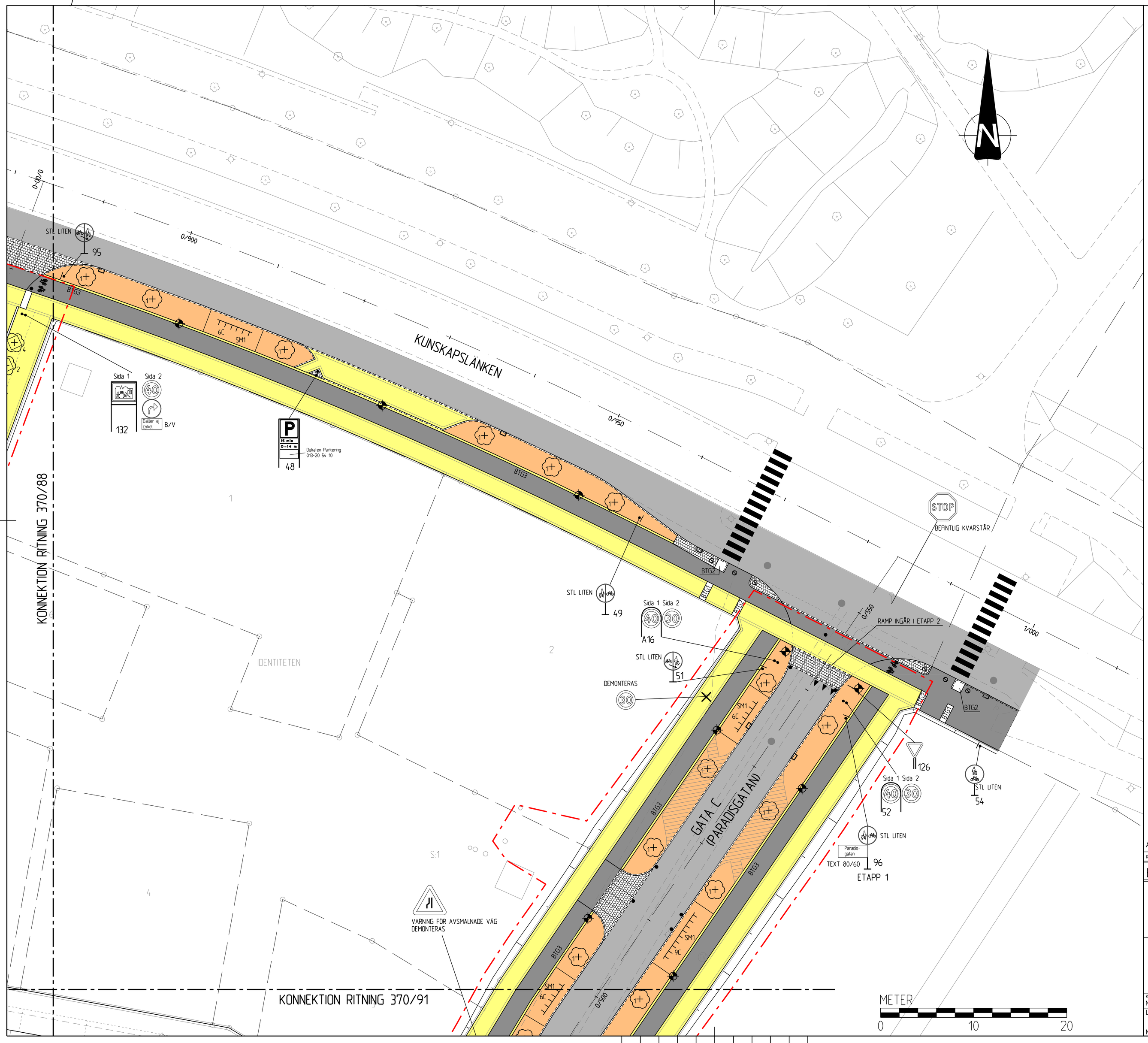

TECKENFÖRKLARING

ARBETSOMRÅDE

DOPPAS

KANTSTÖD GRANIT. ETAPP 2

KANTSTÖD GRANIT FÖRSÄNKT H=0 MM

MUR MED FALLSKYDDSRÄCKE. ETAPP 1

FALLSKYDDSRÄCKE. ETAPP 1

ASFALT-KÖRBANA. ETAPP 2

FRÄSNING

ASFALT-GC-BANA. ETAPP 2

NATURGRUS MED INBLANDNING AV PIMPSTEN 50%. ETAPP 2

SM1 — NATURGRUS YTBEHANDLAD MED Y1G. ETAPP 2

GRÄSTORV. ETAPP 1

STENMJÖL. ETAPP 1

BTG1 — SINUSPLATTA 350x350x70 MM "NATURVIT". ETAPP 2

BTG2 — KUPOLPLATTA 350x350x70 MM "SUPERVIT". ETAPP 2

BTG3 — BETONGMARKSTEN 233x78x100. GRÅ.
BETONGMARKSTEN 233x78x100.
LJUSGRÅ MED SLUMPVIST LAGDA ANTRACIT (8%) OCH GULA (4%)
LAGDA I FISKBEN MED SPETS I LANGDMÄTNINGENS RIKTNING
LJUSGRÅ MED SLUMPVIST LAGDA ANTRACIT (8%) OCH GULA (4%).

SMÅGATSTEN. ETAPP 2

SMÅGATSTEN SATT I BETONG (RAMPER). ETAPP 2

FRAMTIDA PARKERING

UPPSTÄLLNING RÄDDNINGSTJÄNST 12x5 M

POLLARE (ETAPP 2)

TRAFIKSIGNAL, SE SIGNALHANDLING FÖR EXAKT PLACERING OCH UTFÖRANDE

SKYLTBÅGE

VÄGMÄRKESSTOLPE

6C — CYKELPOLLARE C/C 900 MM. ETAPP 2

9C — CYKELSTÄLL C/C 700 MM. ETAPP 2

PK — PAPPERSKORG (ETAPP 2)

DAGVATTENBRUNN

DAGVATTENBRUNN

TRÄD, SE VÄXTFÖRTECKNING (ETAPP 2)

KVADRATISK STÅLKANT RUNT TRÄD. ETAPP 2

CIRKULÄR BÄNK RUNT TRÄD. ETAPP 2

HUVUDDEL 4

BELYSNINGSSTOLPE

ANMÄRKNING

KOORDINATSYSTEM: SWEREF 99
HÖJDSYSTEM: RH2000

ORIENTERINGSFIGUR

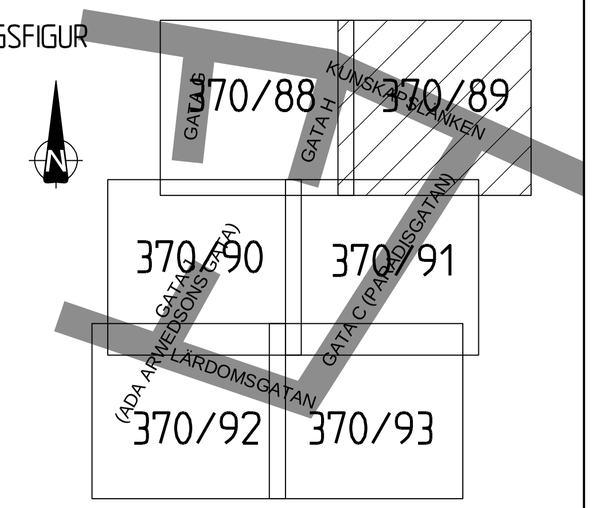

REV	ANT.	ÄNDRINGEN AVSER	GODKÄND	DATUM
A	0	BYGGHANDLING	MF	2020-09-22

BYGGHANDLING

LINKÖPING KOMMUN
Teknik och Samhällsbyggnad

TYRÉNS

LINKÖPINGS KOMMUN
VALLASTADEN, PARADISGATAN MFL

MARKPLANERINGSPLAN

KONSTR	GRANSK	KONSTBYGGNADSNR	FORMAT	SKALA	REV
MF	ML		A1	1:200	
LINKÖPING	2020-06-15	OBJEKT NR	RITNINGSNR		
MIKAEL FREDRIKSSON		302163	370/89		A

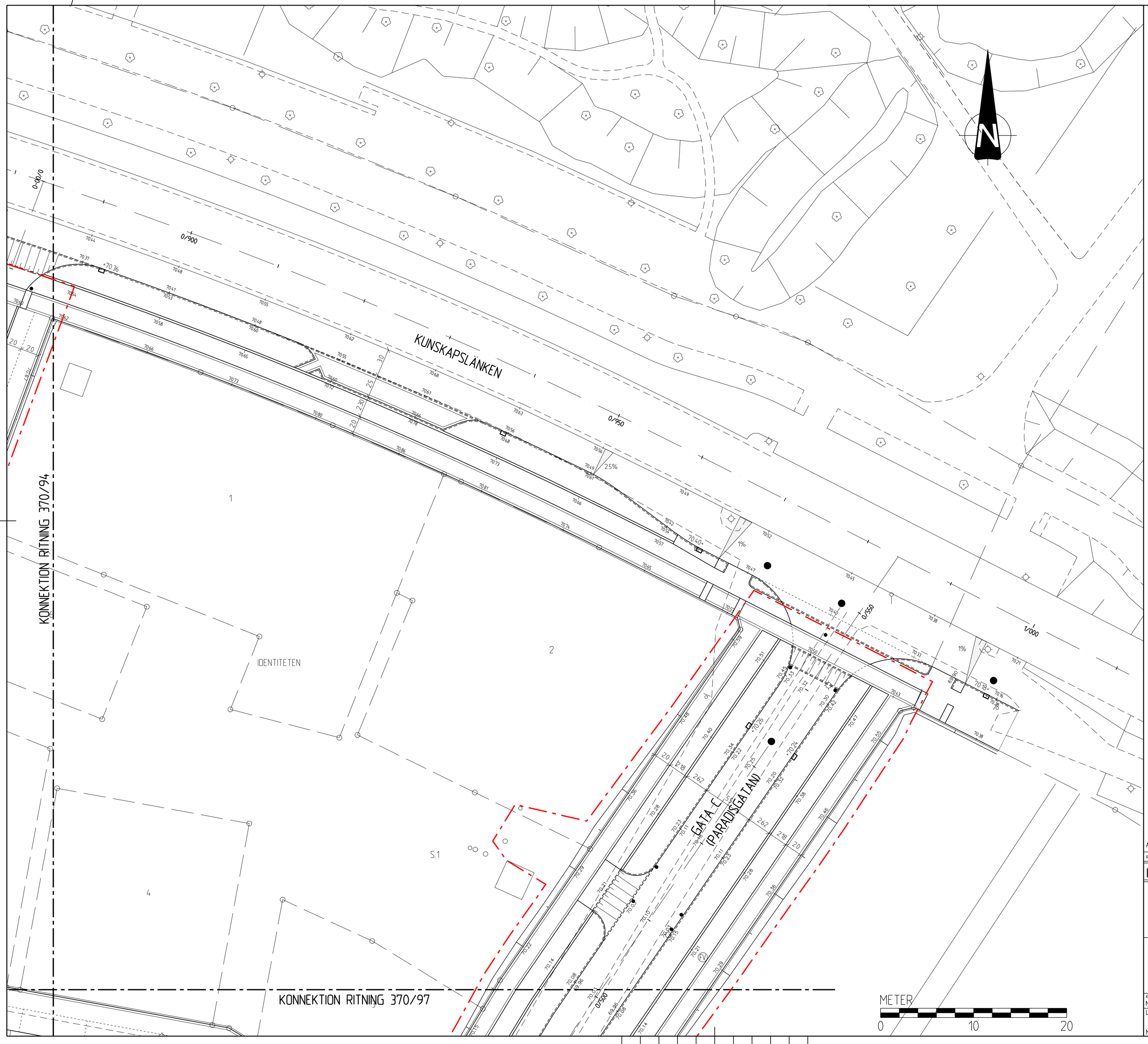

TECKENFÖRKLARING

ARBETSOMRÅDE

+70.00 PROJEKTERAD HÖJD AVSER HÖJD PÅ FULLT FÄRDIG YTA (ETAPP 2) VILKET INTE UTFÖRS I DENNA ENTREPRENAD, MED VISSA UNDANTAG. PÅ NORMALSEKTIONER FRAMGÅR VILKA ARBETEN SOM INGÅR I DENNA ENTREPRENAD.

+70.00 BEFINTLIG HÖJD BIBEHÅLLES

DAGVATTENBRUNN

DAGVATTENBRUNN

MUR MED FALLSKYDDSRÄCKE

ANMÄRKNING

KOORDINATSYSTEM: SWEREF 99
HÖJDSYSTEM: RH2000

ORIENTERINGSFIGUR

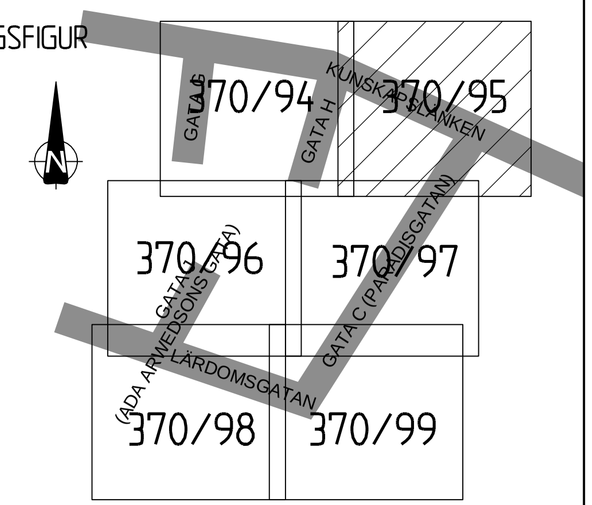

REV	ANT.	ÄNDRINGEN AVSER	GODKÄND	DATUM
A	0	BYGGHANDLING	MF	2020-09-22

BYGGHANDLING

LINKÖPING KOMMUN
Teknik och Samhällsbyggnad

TYRÉNS

LINKÖPINGS KOMMUN
VALLASTADEN, PARADISGATAN MFL

HÖJDSÄTTNINGSPLAN

KONSTR	GRANSK	KONSTBYGGNADSNR	FORMAT	SKALA	REV
MF	ML		A1	1:200	
LINKÖPING	2020-06-15	OBJEKT NR	RITNINGSNR		
MIKAEL FREDRIKSSON		302163	370/95		A

TECKENFÖRKLARING

- ARBETSOMRÅDE
- DOPPAS
- KANTSTÖD GRANIT. ETAPP 2
- KANTSTÖD GRANIT FÖRSÄNKT H=0 MM
- MUR MED FALLSKYDDSRÄCKE. ETAPP 1
- FALLSKYDDSRÄCKE. ETAPP 1
- ASFALT-KÖRBANA. ETAPP 2
- FRÄSNING
- ASFALT-GC-BANA. ETAPP 2
- NATURGRUS MED INBLANDNING AV PIMPSTEN 50%. ETAPP 2
- SM1 — NATURGRUS YTBEHANDLAD MED Y1G. ETAPP 2
- GRÄSTORV. ETAPP 1
- STENMJÖL. ETAPP 1
- BTG1 — SINUSPLATTA 350x350x70 MM "NATURVIT". ETAPP 2
- BTG2 — KUPOLPLATTA 350x350x70 MM "SUPERVIT". ETAPP 2
- BTG3 — BETONGMARKSTEN 233x78x100 GRÅ.
- BETONGMARKSTEN 233x78x100. LJUSGRÅ MED SLUMPVIST LAGDA ANTRACIT (8%) OCH GULA (4%) LAGDA I FISKBEN MED SPETS I LÄNGDMÄTNINGENS RIKTNING LJUSGRÅ MED SLUMPVIST LAGDA ANTRACIT (8%) OCH GULA (4%).
- SMG — SMÅGATSTEN. ETAPP 2
- SMG — SMÅGATSTEN SATT I BETONG (RAMPER). ETAPP 2
- FRAMTIDA PARKERING
- UPPSTÄLLNING RÄDDNINGSTJÄNST 12x5 M
- POLLARE (ETAPP 2)
- TRAFIKSIGNAL, SE SIGNALHANDLING FÖR EXAKT PLACERING OCH UTFÖRANDE
- SKYLTBÅGE
- VÄGMÄRKESSTOLPE
- 6C — CYKELPOLLARE C/C 900 MM. ETAPP 2
- 3C — CYKELSTÄLL C/C 700 MM. ETAPP 2
- PK — PAPPERSKORG (ETAPP 2)
- DAGVATTENBRUNN
- DAGVATTENBRUNN
- TRÄD, SE VÄXTFÖRTECKNING (ETAPP 2)
- KVADRATISK STÅLKANT RUNT TRÄD. ETAPP 2
- CIRKULÄR BÄNK RUNT TRÄD. ETAPP 2

HUVUDDEL 4

- BELYSNINGSSTOLPE

ANMÄRKNING

KOORDINATSYSTEM: SWEREF 99
HÖJDSYSTEM: RH2000

ORIENTERINGSFIGUR

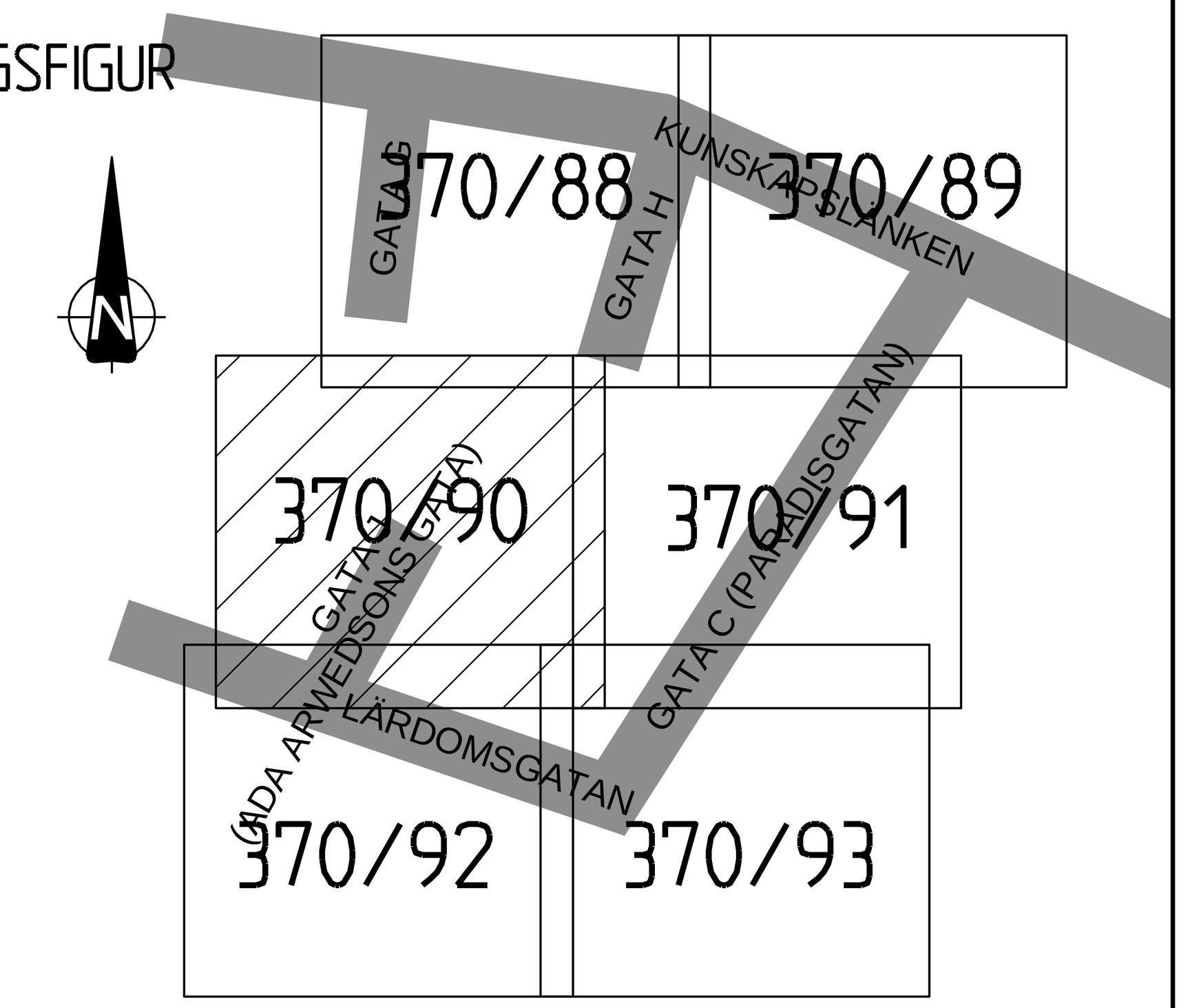

REV	ANT	ÄNDRINGEN AVSER	GODKÄND	DATUM
A	0	BYGGHANDLING	MF	2020-09-22

BYGGHANDLING

LINKÖPING KOMMUN
Teknik och
Samhällsbyggnad

TYRÉNS

LINKÖPINGS KOMMUN
VALLASTADEN, PARADISGATAN MFL

MARKPLANERINGSPLAN

KONSTR	GRANSK	KONSTBYGGNADSNR	FORMAT	SKALA
MF	ML		A1	1:200

LINKÖPING	2020-06-15	OBJEKT NR	RITNINGSNR	REV
MIKAEL FREDRIKSSON		302163	370/90	A

KONNEKTION RITNING 370/94

KONNEKTION RITNING 370/97

KONNEKTION RITNING 370/98

LAMBOHOV

Greifswaldsbron

Arkitekturgränd

INTERVALLET

GATA J (ADA ARWEDSONS GATA)

LÄRDOMSGATAN)

METER 0 10 20

TECKENFÖRKLARING

ARBETSOMRÅDE

+70.00 PROJEKTERAD HÖJD AVSER HÖJD PÅ FULLT FÄRDIG YTA (ETAPP 2) VILKET INTE UTFÖRS I DENNA ENTREPRENAD, MED VISSA UNDANTAG. PÅ NORMALSEKTIONER FRAMGÅR VILKA ARBETEN SOM INGÅR I DENNA ENTREPRENAD.

+70.00 BEFINTLIG HÖJD BIBEHÅLLES

DAGVATTENBRUNN

DAGVATTENBRUNN

MUR MED FALLSKYDDSRÄCKE

ANMÄRKNING

KOORDINATSYSTEM: SWEREF 99
HÖJDSYSTEM: RH2000

ORIENTERINGSFIGUR

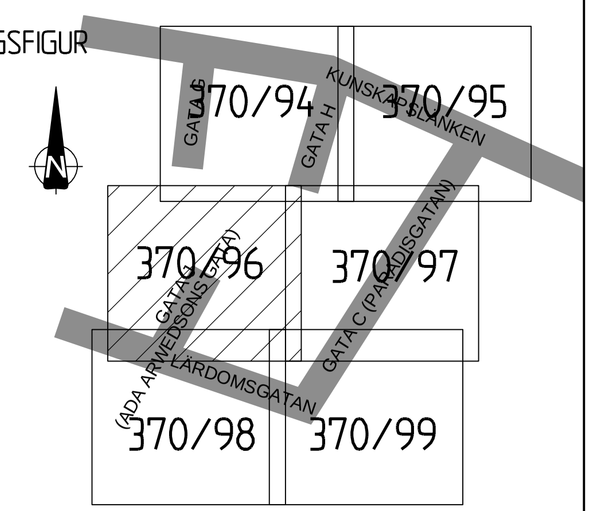

REV	ANT	ÄNDRINGEN AVSER	GODKÄND	DATUM
A	0	BYGGHANDLING	MF	2020-09-22

BYGGHANDLING

LINKÖPINGS KOMMUN
Teknik och
Samhällsbyggnad

TYRÉNS

LINKÖPINGS KOMMUN
VALLASTADEN, PARADISGATAN MFL

HÖJDSÄTTNINGSPLAN

KONSTR	GRANSK	KONSTBYGGNADSNR	FORMAT	SKALA
MF	ML		A1	1:200
LINKÖPING	2020-06-15	OBJEKT NR	RITNINGSNR	REV
MIKAEL FREDRIKSSON		302163	370/96	A

XREF: Områdesmodell_20130306 ..\..\X\OMRÅDESMODELL_20130306.DWG 2013-5-3 ATTACHED
L16P01 ..\..\X\L16P01.DWG 2013-5-3 ATTACHED
Karta ..\..\X\KARTA.DWG 2013-5-6 ATTACHED
Konstruktion ..\..\MODELL\KONSTRUKTION.DWG 2013-5-29 ATTACHED
Arbetsområde ..\..\MODELL\ARBETSOMRÅDE.DWG 2013-5-27 ATTACHED
Vm_400 ..\..\MODELL\VM_400.DWG 2013-5-23 ATTACHED
Va_db ..\..\MODELL\VA_DB.DWG 2013-5-29 ATTACHED
Tecken ..\..\X\TECKEN.DWG (Datumuppgift saknas) ATTACHED
Höjder_400 ..\..\MODELL\HÖJDER_400.DWG 2013-5-27 ATTACHED
kryss_400 ..\..\X\E1\KRYSS_400.DWG 2013-5-29 ATTACHED

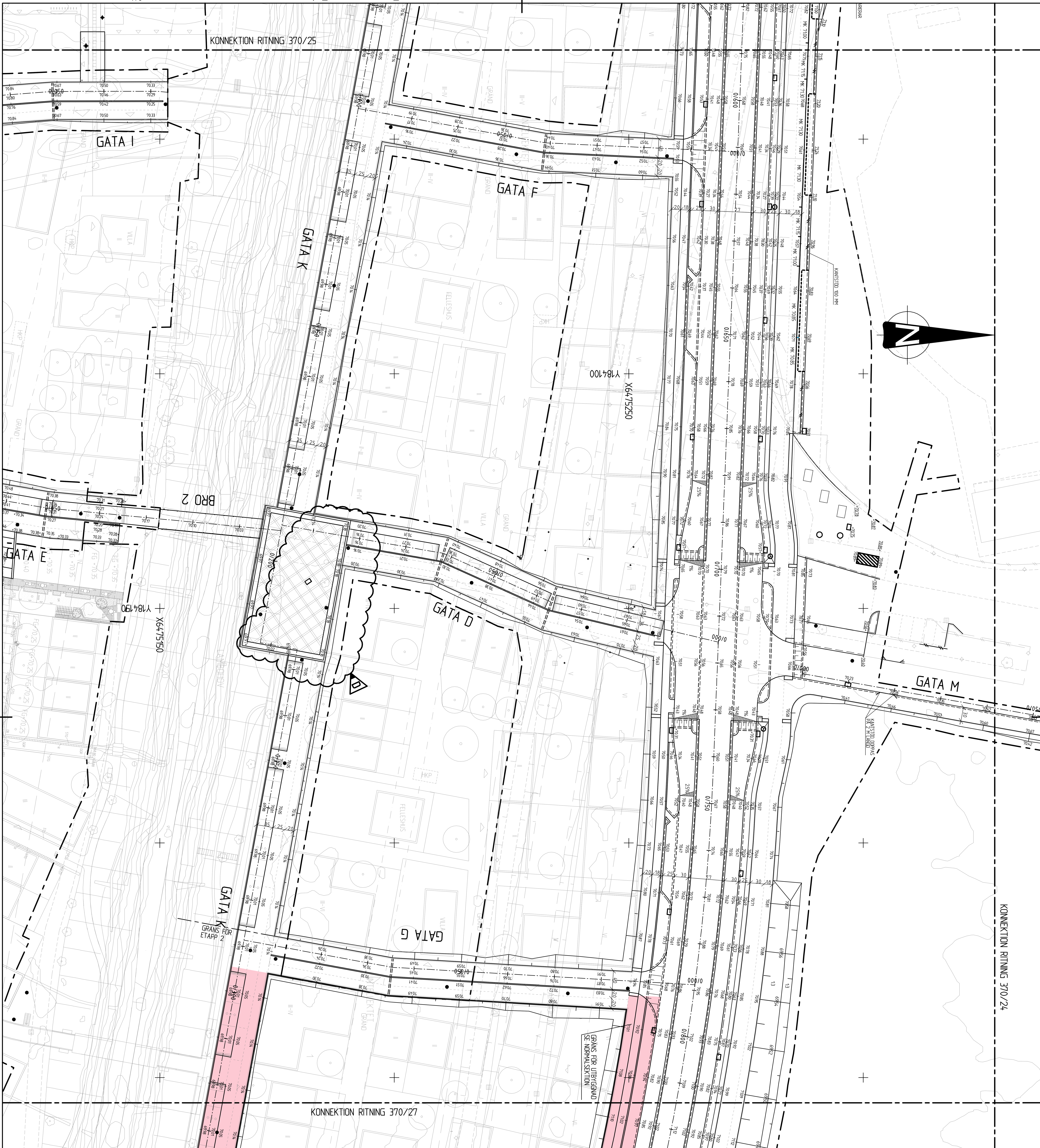

TECKENFÖRKLARING

- ARBETSOMRÅDE
- PROJEKTERAD HÖJD
- BEFINTLIG HÖJD BIBEHÅLLES
- DAGVATTENBRUNN MED GALLERBETÄCKNING
- DAGVATTENBRUNN MED KUPOLBETÄCKNING
- TILLSYNSBRUNN ALT. SIDOVATTENTAG
- NEDSTIGNINGSBRUNN ALT. RENSBRUNN
- MUR UTMED GATA A GÄLLER E11

ANMÄRKNING

KOORDINATSYSTEM: SWEREF 99
HÖJDSYSTEM: RH2000

METER 0 20 40 60

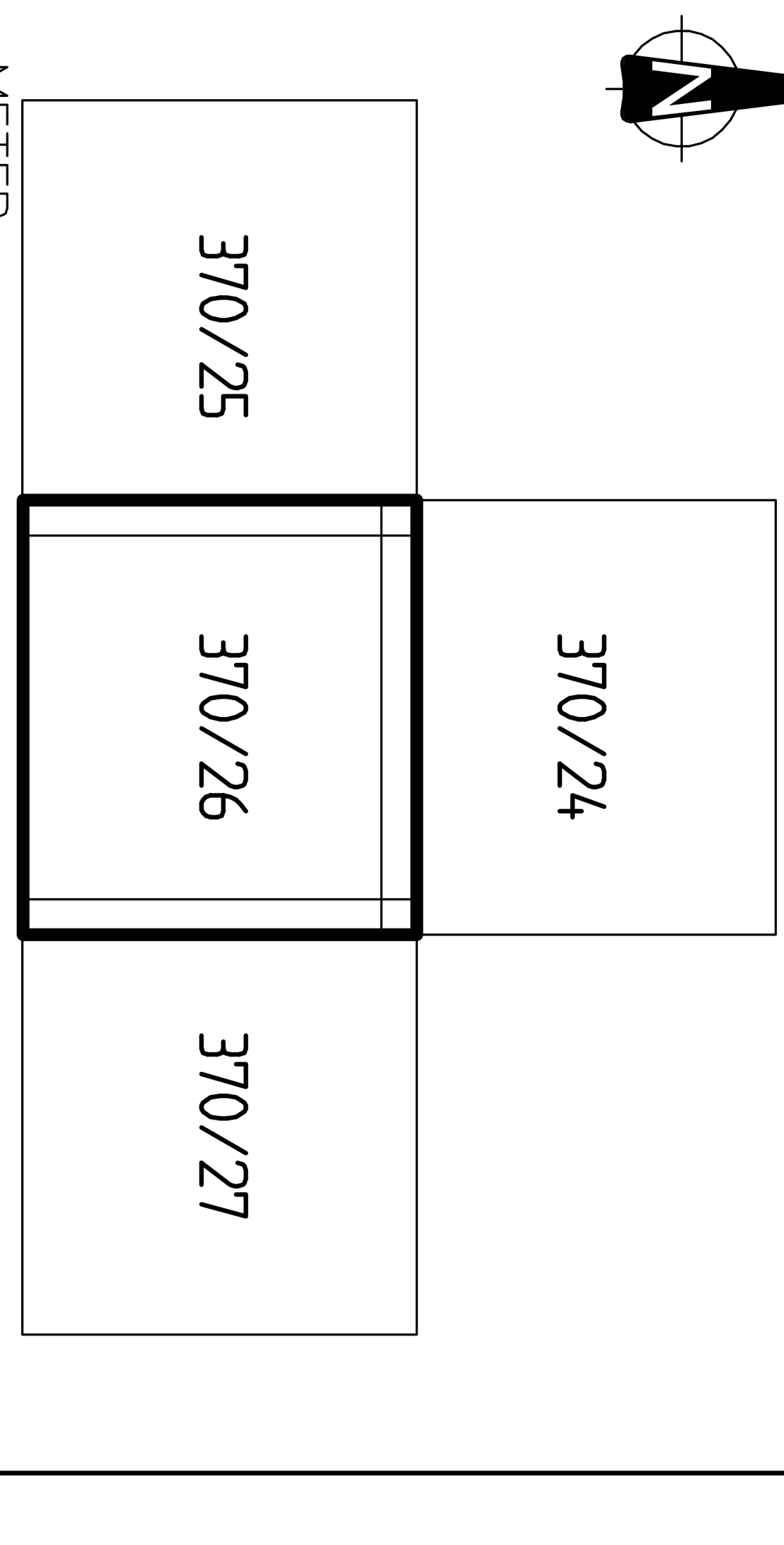

REV	ANT	ÄNDRINGEN AVSER	GODKÄND	DATUM
D	1	SE PM 114	MF	2017-03-03
C	1	SE PM 113	MF	2015-10-16
B	1	SE PM 107	MF	2014-03-14
A	0	SE PM 100	MF	2013-10-29

BYGGHANDLING

LINKÖPINGS KOMMUN
Teknik och Samhällsbyggnad

TYRÉNS
BOX 325, 581 03 LINKÖPING TEL 010-452 20 00
FAX 010-452 39 60

LINKÖPINGS KOMMUN
B016-VALLASTADEN

ENTREPRENAD 1
HUVUDDEL E11 GATOR INKL BRO 2

HÖJDSÄTTNINGSPLAN

KONSTR: MF
GRANSK: MF
LINKÖPING 2013-06-28
MIKAEL FREDRIKSSON
UPPDRAGSNR: 246652
FORMAT: A1 SKALA: 1:400
RITNINGSNR: 370/26
REV: D

PLOTTAD: 2013-05-30 09:25 O:\LIN\246652\T\Ritdef\E1\370_24-27_Höjdsättningsplan.dwg

TECKENFÖRKLARING

— – —	ARBETSOMRÅDE
+70.00	PROJEKTERAD HÖJD
+70.00 (understruken)	BEFINTLIG HÖJD BIBEHÅLLES
▭	DAGVATTENBRUNN MED GALLERBETÄCKNING ALT SIDOVATTENINTAG
⊗	DAGVATTENBRUNN MED KUPOLBETÄCKNING
●	TILLSYNSBRUNN ALT. RENSBRUNN
○	NEDSTIGNINGSBRUNN
——	MUR UTMED GATA A GÄLLER E.1.1

ANMÄRKNING

KOORDINATSYSTEM: SWEREF 99
HÖJDSYSTEM: RH2000

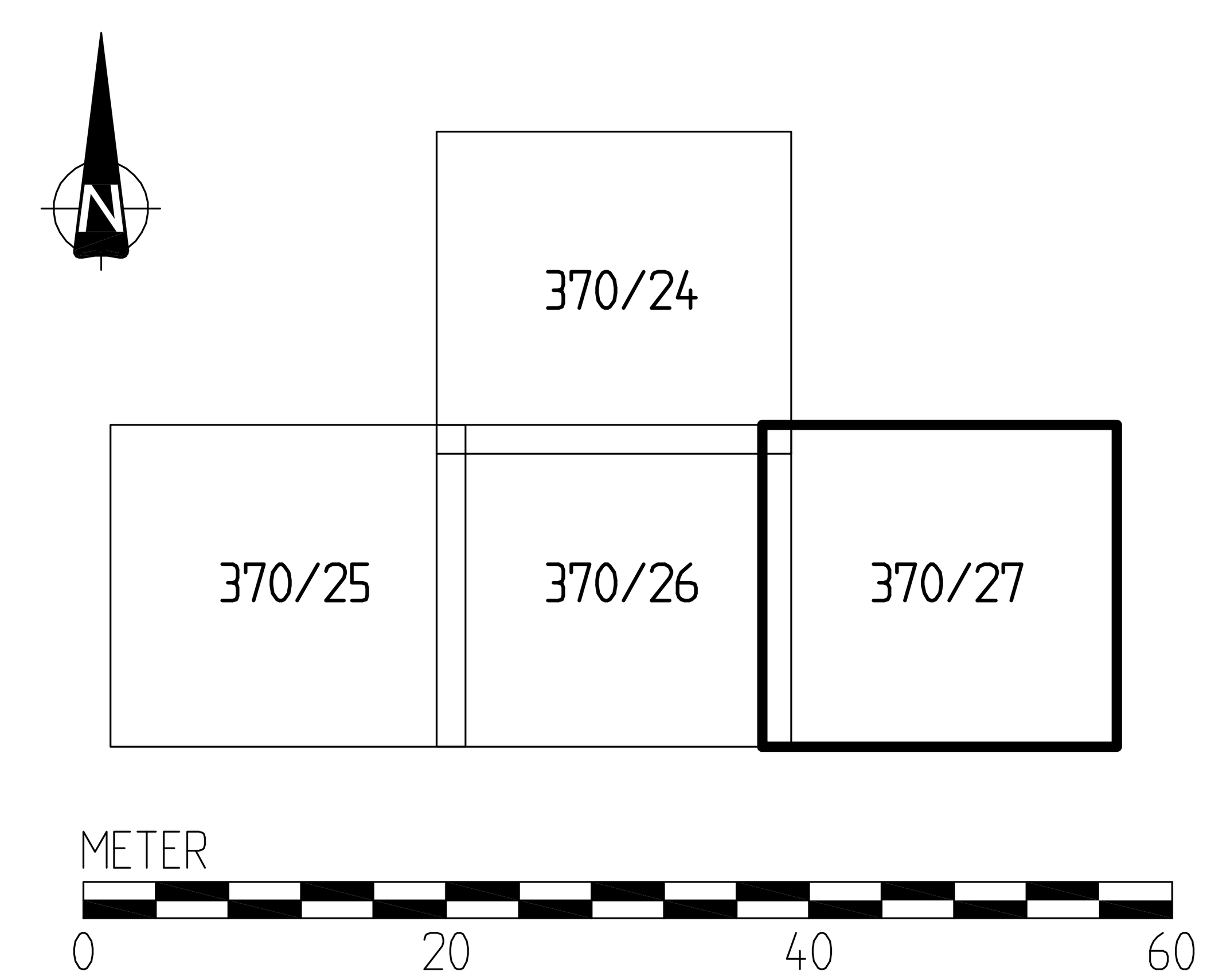

REV	ANT	ÄNDRINGEN AVSER	GODKÄND	DATUM
B	1	SE PM 105	MF	2014-01-14
A	0	SE PM 100	MF	2013-10-29

BYGGHANDLING

LINKÖPING KOMMUN
Teknik och
Samhällsbyggnad

LINKÖPINGS KOMMUN
B016-VALLASTADEN

ENTREPRENAD 1
HUVUDDEL E1.1 GATOR INKL BRO 2

TYRÉNS
BOX 325, 581 03 LINKÖPING, TEL 010-452 20 00
FAX 010-452 39 60

HÖJDSÄTTNINGSPLAN

KONSTR	GRANSK	KONSTBYGGNADSNR	FORMAT	SKALA
MF	MF		A1	1:400

LINKÖPING	2013-06-28	OBJEKT NR	RITNINGSNR	REV
MIKAEL FREDRIKSSON		246652	370/27	B

XREF: Områdesmodell_20130306 ..\..\..\X\OMRÅDESMODELL_20130306.DWG 2013-5-3 ATTACHED
L16P01 ..\..\..\X\L16P01.DWG 2013-5-3 ATTACHED
Karta ..\..\X\KARTA.DWG 2013-5-6 ATTACHED
Konstruktion ..\..\MODELL\KONSTRUKTION.DWG 2013-5-29 ATTACHED
Arbetsområde ..\..\MODELL\ARBETSOMRÅDE.DWG 2013-5-27 ATTACHED
Vm_400 ..\..\MODELL\VM_400.DWG 2013-5-23 ATTACHED
Va_db ..\..\MODELL\VA_DB.DWG 2013-5-29 ATTACHED
Tecken ..\..\X\TECKEN.DWG (Datumuppgift saknas) ATTACHED
Höjder_400 ..\..\MODELL\HÖJDER_400.DWG 2013-5-27 ATTACHED
kryss_400 ..\..\X\E1\KRYSS_400.DWG 2013-5-29 ATTACHED

PLOTTAD: 2013-05-30 09:23 O:\LIN\246652\T\Ritdef\E1\370_24-27_Höjdsättningsplan.dwg

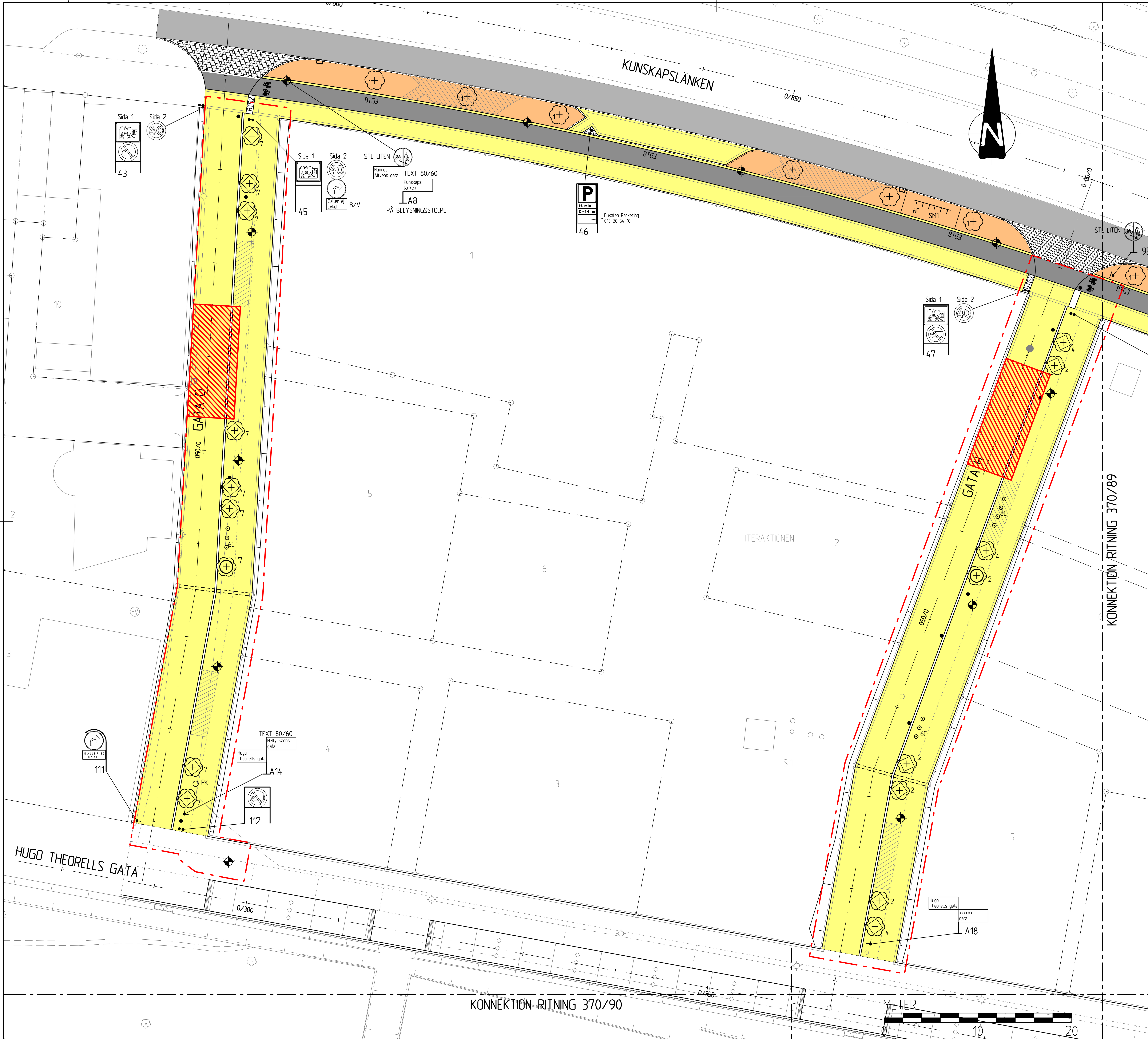

TECKENFÖRKLARING

- ARBETSOMRÅDE
- DOPPAS
- KANTSTÖD GRANIT. ETAPP 2
- KANTSTÖD GRANIT FÖRSÄNKT H=0 MM
- MUR MED FALLSKYDDSRÄCKE. ETAPP 1
- FALLSKYDDSRÄCKE. ETAPP 1
- ASFALT-KÖRBANA. ETAPP 2
- FRÄSNING
- ASFALT-GC-BANA. ETAPP 2
- NATURGRUS MED INBLANDNING AV PIMPSTEN 50%. ETAPP 2
- SM1 — NATURGRUS YTBEHANDLAD MED Y1G. ETAPP 2
- GRÄSTORV. ETAPP 1
- STENMJÖL. ETAPP 1
- BTG1 — SINUSPLATTA 350x350x70 MM "NATURVIT". ETAPP 2
- BTG2 — KUPOLPLATTA 350x350x70 MM "SUPERVIT". ETAPP 2
- BTG3 — BETONGMARKSTEN 233x78x100 GRÅ.
- BETONGMARKSTEN 233x78x100. LJUSGRÅ MED SLUMPVIST LAGDA ANTRACIT (8%) OCH GULA (4%) LAGDA I FISKBEN MED SPETS I LÄNGDMÄTNINGENS RIKTNING LJUSGRÅ MED SLUMPVIST LAGDA ANTRACIT (8%) OCH GULA (4%).
- SMG — SMÅGATSTEN. ETAPP 2
- SMG — SMÅGATSTEN SATT I BETONG (RAMPER). ETAPP 2
- FRAMTIDA PARKERING
- UPPSTÄLLNING RÄDDNINGSTJÄNST 12x5 M
- POLLARE (ETAPP 2)
- TRAFIKSIGNAL, SE SIGNALHANDLING FÖR EXAKT PLACERING OCH UTFÖRANDE
- SKYLTBÅGE
- VÄGMÄRKESSTOLPE
- 6C — CYKELPOLLARE C/C 900 MM. ETAPP 2
- 3C — CYKELSTÄLL C/C 700 MM. ETAPP 2
- PK — PAPPERSKORG (ETAPP 2)
- DAGVATTENBRUNN
- DAGVATTENBRUNN
- TRÄD, SE VÄXTFÖRTECKNING (ETAPP 2)
- KVADRATISK STÅLKANT RUNT TRÄD. ETAPP 2
- CIRKULÄR BÄNK RUNT TRÄD. ETAPP 2

HUVUDDEL 4

- BELYSNINGSSTOLPE

ANMÄRKNING

KOORDINATSYSTEM: SWEREF 99
HÖJDSYSTEM: RH2000

ORIENTERINGSFIGUR

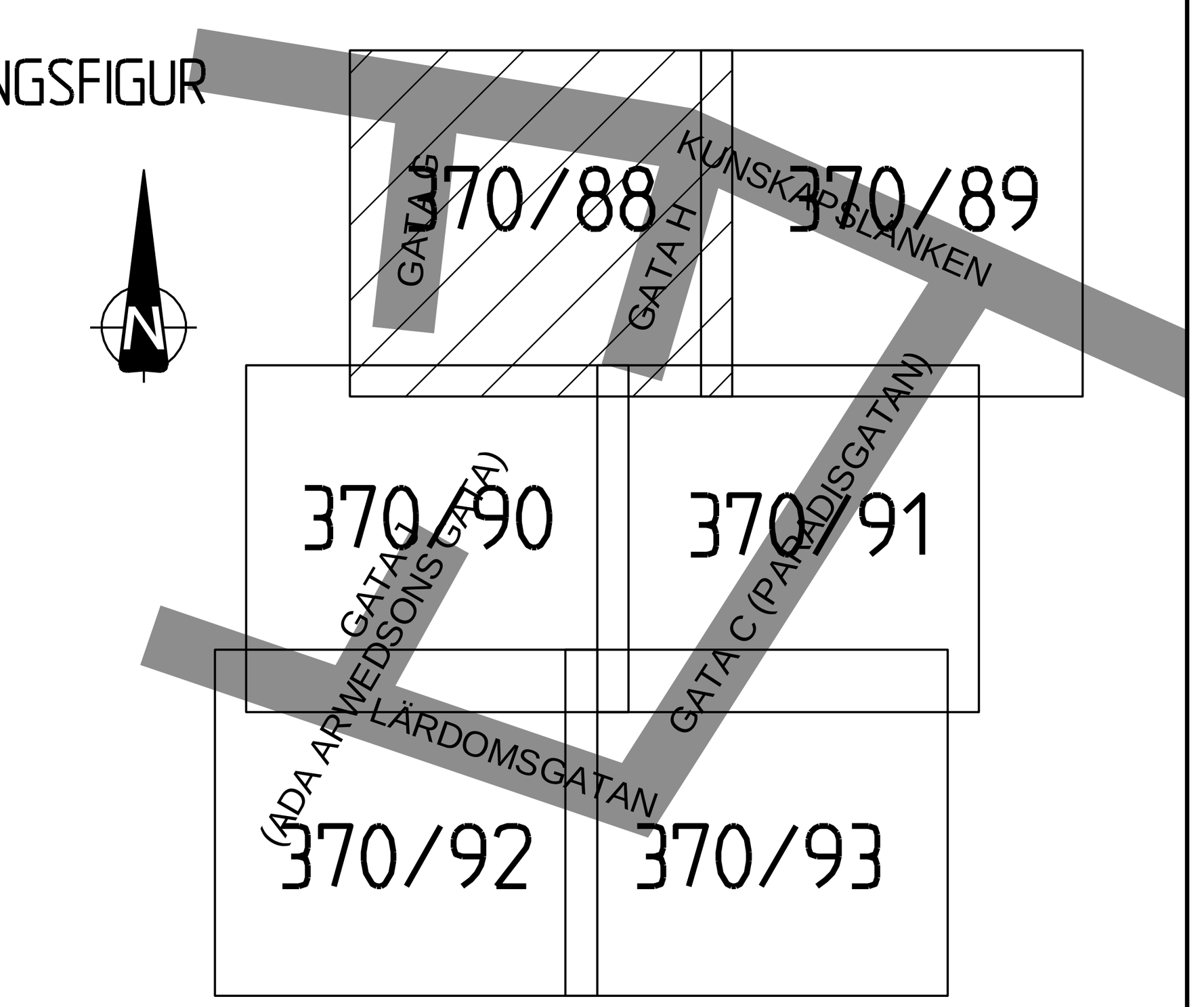

REV	ANT	ÄNDRINGEN AVSER	GODKÄND	DATUM
A	1	BYGGHANDLING	MF	2020-09-22

BYGGHANDLING

LINKÖPING KOMMUN
Teknik och
Samhällsbyggnad

TYRÉNS

LINKÖPINGS KOMMUN
VALLASTADEN, PARADISGATAN MFL

MARKPLANERINGSPLAN

KONSTR	GRANSK	KONSTBYGGNADSNR	FORMAT	SKALA
MF	ML		A1	1:200

		OBJEKT NR	RITNINGSNR	REV
LINKÖPING MIKAEL FREDRIKSSON	2020-06-15	302163	370/88	A